

© IGN - SCAN25 ®



Commune de ST-PROJET-ST-CONSTANT

Informations sur les risques naturels
et technologiques majeurs
pour l'application des I, II de l'article L 125-5
du code de l'environnement

SAINT-PROJET

**PLAN DE PREVENTION DES
RISQUES INONDATION**

VALLEE DU BANDIAT

Carte des zonages réglementaires








Echelle 1/10 000

**EXTRAIT DU
P.P.R. APPROUVE LE 08 FEVRIER 2002**

Plan 1/2



LEGENDE

-  Zone Rouge
-  Zone bleue
-  Cote de sécurité en m NGF
-  Limite de la zone inondable
-  Limite de la hauteur d'eau > 1m
-  Cours d'eau
-  Limite de commune

